

कार्यालय प्रणाली विकासादी विभाग का प्रमाण पत्र  
पत्र सं 431 / 12-1 दिनांक 7. 01. 2015

सेवा में,

वन संरक्षण  
उत्तरी कुमायूँ प्रान्त  
उतराखण्ड आल्मोड़ा

विषय- चौबट्टी का वन बचकनी जोर आर प्रस्ताव सं  
7245/2014

संदर्भ - आपकी पत्र सं 2889/12-1 दि. 5-6-2015

महोदय,

संचालन पत्र के क्रम में प्रस्तावक विभाग  
आर आपकी का निरीक्षण कर जलिन विपणनरहा कर,  
अवगत,

प्रमाण पत्र का  
दिनांक 06. प्रमाण  
दिनांक 06. 2015

A-1.6-2

परियोजना का नाम:- जनपद पिथौरागढ़ में प्रधानमंत्री ग्राम सड़क योजना के अन्तर्गत में प्रस्तावित चौबाटी से बरमबचकुड़ी मोटर मार्ग का नव निर्माण हेतु वन भूमि हस्तान्तरण प्रस्ताव।

OFFICE OF THE DISTRICT MAGISTRATE  
DISTRICT PITHORAGARH (U.K.)

Proceeding of the meeting of the District Level Committee Constituted under Schdule Tribes & Other Traditional Forest Dwellers (Recognition of Rights) Act. (FRA), 2006.

A meeting of the District level committee of Pithoragarh District, Constituted under FRA, 2006 was held under the chairmanship of Mr. H.C. Semwal, I.A.S., District Magistrate Pithoragarh on Date 29/11/2014 at Pithoragarh in which the application claiming right in mail area measuring 5.409 Hect. for the construction of Chaubati to Barambachkudi Motor Road of Forest Level Committee of Didihat Sub Division were discussed to consider the same for admission by the District Level Committee.

After scrutiny of the document and detail discussions, no objection/claims were found to have been made & hence District Level Committee recommend the above case for diversion of land for the said purpose.

Place:- Pithoragarh

Dated:- 29/11/2014

(H.C. Semwal)  
District Magistrate,  
District Level Committee  
District Pithoragarh

परियोजना का नाम:- जनपद पिथौरागढ़ में प्रधानमंत्री ग्राम सड़क योजना के अन्तर्गत में प्रस्तावित चौबाटी से बरमबचकुड़ी मोटर मार्ग का नव निर्माण हेतु वन भूमि हस्तान्तरण प्रस्ताव।

कार्यालय जिलाधिकारी पिथौरागढ़

अनुसूचित जनजाति और परम्परागत वनवासी अधिनियम 2006 के तहत

प्रमाण पत्र

जिला स्तरीय समिति- पिथौरागढ़

उपखण्ड डीडीहाट परिक्षेत्र के अन्तर्गत चौबाटी से बरमबचकुड़ी मोटर मार्ग, (2.754 हे० नाप भूमि 5.409 हे० सिविल सोयम वन भूमि, शून्य हे० वन पंचायत भूमि अर्थात् कुल 8.163 हे० वन भूमि) का ग्राम्य विकास विभाग उत्तराखण्ड प्रयोक्ता एजेन्सी के पक्ष में हस्तान्तरित किये जाने हेतु अनुसूचित जनजाति और अन्य परम्परागत वनवासी (वन अधिकारो की मान्यता) अधिनियम, 2006 के अन्तर्गत जिला स्तरीय समिति, (तहसील-डीडीहाट) की दिनांक 29/11/14 को सम्पन्न बैठक की कार्यवाही का विवरण-

अनुसूचित जनजाति और अन्य परम्परागत वन निवासी (वन अधिकारो की मान्यता) अधिनियम 2006 एवं विधायक 2008 के अन्तर्गत जिला स्तरीय वन अधिकार समिति की बैठक श्री एच०सी० सेमवाल जिलाधिकारी एवं अध्यक्ष जिला स्तरीय वन अधिकार समिति की अध्यक्षता में आयोजित की गयी। बैठक में माननीय सदस्यो की उपस्थिति निम्नानुसार है।

- 1- श्री एच०सी० सेमवाल, जिलाधिकारी पिथौरागढ़ अध्यक्ष
- 2- डा० इन्द्रपाल सिंह, प्रभागीय वनाधिकारी पिथौरागढ़ सदस्य
- 3- श्री श्याम लाल आर्या, जिला समाज कल्याण अधिकारी पिथौरागढ़ सदस्य/सचिव
- 4- श्री सुपना सायल सदस्य जिला पंचायत क्षेत्र विठगाँव सदस्य

सचिव द्वारा माननीय सदस्यो का बैठक में स्वागत करते हुए जिलाधिकारी की अनुमति से बैठक की कार्यवाही प्रारम्भ की गई। माननीय सदस्यो को अवगत कराया गया कि चौबाटी से बरमबचकुड़ी मोटर मार्ग परियोजना हेतु 8.163 हे० वन भूमि ग्राम्य विकास विभाग प्रयोक्ता एजेन्सी के पक्ष में हस्तान्तरित किये जाने हेतु प्रस्ताव माननीय सदस्यो के समक्ष रखा गया। ग्राम सभा के अन्तर्गत वनाधिकार का कोई मामला लम्बित नहीं है। उक्त भूमि का संबन्धित ग्राम सभा एवं उपखण्ड स्तरीय समिति द्वारा सर्वसम्मति से परित प्रस्ताव के आधार पर सार्वजनिक उपयोग हेतु प्रस्तावर्तन की अनुशंसा की गई है।

सम्बन्धित प्रभागीय वनाधिकारी, पिथौरागढ़ द्वारा अनुसूचित जनजाति एवं अन्य परम्परागत वन निवासी (वन अधिकारो की मान्यता) अधिनियम 2006 एवं तत्सम्बन्धी नियम 2008 के प्राविधान को स्पष्ट करते हुए जानकारी से माननीय सदस्यो को अवगत कराया कि वन अधिनियम 2006 के अन्तर्गत किसी भी दावेदार का दावा/आवेदन पत्र प्रस्तुत नहीं किया गया है। इस सम्बन्ध में ग्राम सभा/पंचायत एवं उपखण्ड स्तरीय समिति द्वारा अनापत्ति जारी की जा चुकी है। अतः प्रकरण में जिला स्तरीय वन अधिकार समिति द्वारा अनापत्ति जारी की जा सकती है।

जिलाधिकारी  
अधीनस्थ  
जिलाधिकारी  
पिथौरागढ़

प्रभागीय वनाधिकारी  
सदस्य

जिला समाज कल्याण अधिकारी  
जिला सहायक/सचिव  
पिथौरागढ़

सुपना  
सदस्य जिला पंचायत  
क्षेत्र :- विठगाँव  
सदस्य जिला पंचायत क्षेत्र  
वि०ख० डीडीहाट (पिथौरागढ़)  
सदस्य

श्रीमती जयन्ती देवी

क्ताक प्रमुख  
वि०ख० डीडीहाट

परियोजना का नाम : जनपद पिथौरागढ़ में प्रधानमंत्री ग्राम सड़क योजना के अन्तर्गत फेज-IX में प्रस्तावित, चौबाटी से बरमबचकुड़ी मोटर मार्ग (9.070 किमी०) का नव निर्माण हेतु वन भूमि हस्तान्तरण प्रस्ताव।

कार्यालय उप जिलाधिकारी डीडीहाट  
अनुसूचित जनजाति और परम्परागत वनवासी अधिनियम 2006 के तहत

**प्रमाण पत्र**

उपखण्ड स्तरीय समिति- डीडीहाट

उपखण्ड ~~बेसनाम~~ परिक्षेत्र के अन्तर्गत चौबाटी से बरमबचकुड़ी मोटर मार्ग, 2.754 हे० नाप भूमि, 3.492 हे० सिविल सोयम (वन स्वरूप) वन भूमि, 1.917 सिविल सोयम (वन रहित), शून्य हे० वन पंचायत भूमि शून्य हे० आरक्षित वन अर्थात् कुल ~~3.492~~ हे० वन भूमि ) का ग्राम्य विकास विभाग उत्तराखण्ड प्रयोक्ता एजेन्सी के पक्ष में हस्तान्तरित किये जाने हेतु अनुसूचित जनजाति और अन्य परम्परागत वनवासी (वन अधिकारो की मान्यता) अधिनियम, 2006 के अन्तर्गत उपखण्ड स्तरीय समिति, (तहसील- डीडीहाट ) की दिनांक ~~26.11.2014~~ को सम्पन्न बैठक की कार्यवाही का विवरण-

अनुसूचित जनजाति और अन्य परम्परागत वन निवासी (वन अधिकारो की मान्यता) अधिनियम 2006 एवं नियम 2008 के अन्तर्गत उपखण्ड स्तरीय वन अधिकार समिति की बैठक श्री ~~अनुसूचित~~ उप जिलाधिकारी एवं अध्यक्ष उपखण्ड स्तरीय वन अधिकार समिति की अध्यक्षता में आयोजित की गयी। बैठक में माननीय सदस्यो की उपस्थिति निम्नानुसार है।

- |                                   |                           |                    |            |
|-----------------------------------|---------------------------|--------------------|------------|
| 1- श्री <del>अनुसूचित</del>       | उपजिलाधिकारी              | <del>डीडीहाट</del> | अध्यक्ष    |
| 2- श्री <del>अनिल कुमार</del>     | उप प्रभागीय वनाधिकारी     | <del>डीडीहाट</del> | सदस्य      |
| 3- श्री <del>आर० रम० सामन्त</del> | सहायक समाज कल्याण अधिकारी | <del>डीडीहाट</del> | सदस्य/सचिव |
| 4- श्री <del>श्री देव देवी</del>  | बी०डी०सी० क्षेत्र         | <del>डीडीहाट</del> | सदस्य      |

उपखण्ड सचिव द्वारा माननीय सदस्यो का बैठक में स्वागत करते हुए उप जिलाधिकारी की अनुमति से बैठक की कार्यवाही प्रारम्भ की गई। माननीय सदस्यों को अवगत कराया गया कि चौबाटी से बरमबचकुड़ी मोटर मार्ग परियोजना हेतु ~~3.492~~ हे० वन भूमि ग्राम्य विकास विभाग प्रयोक्ता एजेन्सी के पक्ष में हस्तान्तरित किये जाने हेतु प्रस्ताव माननीय सदस्यों के समक्ष रखा गया। ग्राम सभा के अन्तर्गत वनाधिकार का कोई मामला लम्बित नहीं है। उक्त भूमि का सम्बन्धित ग्राम सभा द्वारा सर्वसम्मति से परित प्रस्ताव के आधार पर सार्वजनिक उपयोग हेतु प्रत्यावर्तन की अनुशंसा की गई है।

सम्बन्धित उप प्रभागीय वनाधिकारी, डीडीहाट द्वारा अनुसूचित जनजाति एवं अन्य परम्परागत वन निवासी (वन अधिकारों की मान्यता) अधिनियम 2006 एवं तत्सम्बन्धी नियम 2008 के प्राविधान को स्पष्ट करते हुए जानकारी से माननीय सदस्यों को अवगत कराया कि वन अधिनियम 2006 के अन्तर्गत किसी भी दावेदार का दावा/आवेदन पत्र प्रस्तुत नहीं किया गया है। इस सम्बन्ध में ग्राम सभा/पंचायत द्वारा अनापत्ति जारी की जा चुकी है। अतः प्रकरण में उपखण्ड स्तरीय वन अधिकार समिति द्वारा अनापत्ति जारी की सकती है।

~~अनुसूचित~~  
सदस्य  
क्षेत्र पंचायत तिलाडी  
वि० अ० डीडीहाट (पिथौरागढ़)

उपजिलाधिकारी  
उप अध्यक्ष  
पिथौरागढ़  
(उत्तराखण्ड)

उप प्रभागीय वनाधिकारी  
सदस्य वन प्रशासन

सहायक समाज कल्याण अधिकारी  
वि० अ० डीडीहाट (पिथौरागढ़)

बी०डी०सी० क्षेत्र  
सदस्य

परियोजना का नाम : जनपद पिथौरागढ़ में प्रधानमंत्री ग्राम सड़क योजना के अन्तर्गत फेज-IX में प्रस्तावित, चौबाटी से बरमबचकुड़ी मोटर मार्ग (9.070 किमी०) का नव निर्माण हेतु वन भूमि हस्तान्तरण प्रस्ताव।

वन अधिकार अधिनियम, 2006 के अन्तर्गत अनापत्ति प्रमाण-पत्र

ग्राम पंचायत का नाम:- बरमबचकुड़ी

तहसील-डीडीहाट

जिला-पिथौरागढ़

अनापत्ति प्रमाण पत्र

उत्तराखण्ड में जनपद पिथौरागढ़ के अन्तर्गत चौबाटी से बरमबचकुड़ी मोटर मार्ग परियोजना के निर्माण हेतु (2.754 हे० नाप भूमि, 5.409 हे० सिविल एवं सोयम वन भूमि ) अर्थात् कुल 8.163 हे० वन भूमि का ग्रामीण अभियन्त्रण सेवा विभाग पी०आई०यू०, पी०एम०जी०एस०वाई० डीडीहाट (पिथौरागढ़) विभाग/संस्था के पक्ष में भारत सरकार, पर्यावरण एवं वन मंत्रालय द्वारा प्रत्यावर्तित करने हेतु आवेदन प्रस्तुत किया गया।


उक्त प्रकरण के विषय में ग्राम पंचायत बरमबचकुड़ी द्वारा दिनांक 26.10.14 को सम्पन्न ग्राम सभा/ग्राम पंचायत की बैठक में प्रयोक्ता एजेन्सी द्वारा आवेदित वन भूमि के संबंध में अनापत्ति प्रमाण पत्र निर्गत करने हेतु विस्तृत चर्चा की गई। यह कि वन अधिकार अधिनियम, 2006 के प्राविधानों के तहत आवेदित वन भूमि में आदिवासी अथवा किसी गैर आदिवासी का कब्जा/कृषि कार्य है अथवा नहीं। उपस्थित सभी ग्रामवासियों द्वारा स्पष्ट किया गया कि उक्त वन भूमि में किसी भी आदिवासी अथवा गैर आदिवासी का कब्जा/कृषि कार्य नहीं किया जा रहा है। इसके अतिरिक्त परियोजना के निर्माण हेतु आवेदित वन भूमि पर ग्रामवासियों के परम्परागत अधिकारों का हनन नहीं हो रहा है।

चर्चा के उपरान्त ग्राम सभा द्वारा सर्वसम्मति से निर्णय लिया गया /प्रस्ताव पारित किया गया कि ग्राम बरमबचकुड़ी के ग्रामवासियों को उक्त वन भूमि प्रधानमंत्री ग्राम सड़क योजना के अन्तर्गत चौबाटी से बरमबचकुड़ी मोटर मार्ग के निर्माण हेतु दिये जाने पर कोई आपत्ति नहीं है।

क्षतिपूरक वृक्षारोपण हेतु चयनित भूमि को वनविभाग को हस्तान्तरित एवं चयनित भूमि पर वृक्षारोपण किये जाने में ग्रामवासी कोई आपत्ति नहीं है।

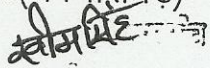
मक डिस्पोजल हेतु चयनित भूमि पर मलबा डालने में ग्रामवासियों को कोई आपत्ति नहीं है। उक्त चयनित भूमि में किसी प्रकार का ऐतिहासिक स्थल, धार्मिक स्थल, मन्दिर, मस्जिद, गुरुद्वारा, शमशान घाट, कब्रिस्तान, चर्च आदि स्थित नहीं है, तथा इस भूमि को किसी भी प्रकार के सार्वजनिक उपयोग में नहीं लायी गई है।

प्रमाणित किया जो सत्य एवं सही है।



कनिष्ट अभियन्ता


ग्रामीण अभियन्त्रण सेवा विभाग,  
पी०आई०यू०, पी०एम०जी०एस०वाई०  
डीडीहाट ( पिथौरागढ़)



हस्ताक्षर (चौबाटी)

ह० / -

वन पंचायत सरपंच



सहायक अभियन्ता


ग्रामीण अभियन्त्रण सेवा विभाग,  
पी०आई०यू०, पी०एम०जी०एस०वाई०  
डीडीहाट ( पिथौरागढ़)



ग्राम पंचायत- बरम बचकुड़ी  
वि०ख०- डीडीहाट (पिथौरागढ़)

ह० / -

ग्राम प्रधान



अभिज्ञ अभियन्ता

ग्रामीण अभियन्त्रण सेवा विभाग,  
पी०आई०यू०, पी०एम०जी०एस०वाई०  
डीडीहाट ( पिथौरागढ़)




ह० / -

जिलाधिकारी  
जिलाधिकारी  
पिथौरागढ़

उपय

TEN  
RUPEES

Rs. 10



भारत सरकार के द्वारा जारी

भारत सरकार

### अनापील उद्यान-पत्र

उद्यानमैत्री ग्राम हरण योजना के अंतर्गत स्वीकृत चौकाली-  
 बरमचकुड़ी मोटर मार्ग में हम सखी कृषकों की नापश्रमि  
 पडली है, मार्ग के काटने से जो भलका मिलेगा  
 उसे हमारी नापश्रमि में डालने में हमें किली की  
 उबार की आपत्ति नहीं है, भलका डालते हेतु  
 आपकी नापश्रमि निश्चय्य देने को तैयार है।

आ. इंजीनियर  
 ए. ए. पी. ए. एस. य  
 डिप्लोमा

- |                  |           |                    |            |
|------------------|-----------|--------------------|------------|
| 1) महीश्वर सिंह  | नापल-गदें | (को) रामराम        | कुमार      |
| 2) रामा देउवा    |           | रामराम             |            |
| 3) कमला देउवा    |           | गोविन्द वल्लभ जाडव | राधे राधे  |
| 4) भागीरथी देउवा |           | जगन्नाथ मोहन       | जानकी देवी |
| 5) पूजन देउवा    |           | पुनः कल            | गौरी देवी  |
| 6) बीर देउवा     |           | कोटि कल            | देव देवी   |
| 7) मेधा          |           | लालिदा प्रसाद गोशी | सुरता देवी |
| 8) सीता देउवा    |           | बहादुर राम         | मनल देवी   |
|                  |           | मुषांज राम         | बतीना देवी |
|                  |           | चन्द्राम नकुड      | जिती देवी  |

9 गोविन्द सिंह

10 नीरज सिंह

11 तारा देवी

12 यशोदा देवी

9 JUN 2014

13 - भूपाल सिंह - फवाडी -

14 - जीवन्त देवी

15 - बबीता देवी

16 - नय्याती लमछ

17 - कानला देवी

18 - रणदेव राम

19 - हरी राम

20 - उमा जी

21 - जयजी

22 - ...

23 - हरीम ...

24 - हमा देवी

Handwritten signature/initials

गोविन्द सिंह  
गोपाल सिंह

Astt. Engin...  
LES. PM.GS.  
Khat

Handwritten notes on the right side of the page, including names like 'Sande Singh' and 'K.S. Bora'.

A-1-11-1

प्रारूप-29

(5.00 हे० से अधिक के प्रकरणों में लागू)

**Cost Benefit Ratio calculation Performa**

परियोजना का नाम:-जनपद पिथौरागढ़ में प्रधानमंत्री ग्राम सड़क योजना के अर्न्तगत प्रस्तावित, चौबाटी-बरमबचकुड़ी मोटर मार्ग (9.070 किमी०) तक का नव निर्माण हेतु वन भूमि हस्तान्तरित प्रस्ताव।

Block:-डीडीहाट

District:-पिथौरागढ़

SL. No.	Particulars	Amount in lakhs	Remark
1	<b>Total cost (Investment incurred)</b>		
(A)	Construction cost of the project	553.90	
(B)	N.P.V. Amount to be deposited @ --- lakh /Ha	37.8	
(D)	Substitute/Alternative Plantation Cost to be Deposited:-	60.71	
(E)	Other cost if any	14.1	
	<b>Grand Total</b>	<b>666.51</b>	
2	<b>Benefits</b>	Estimated Cost /yearly	Total benefit during the life of the created development
	<b>i. Direct Economic Benefits</b>		
	a. Market Development :-10 shops are established after construction of above road taking minimum benefit for pae shop per day Rs. 180.00 benefit for 10 shops per month $10 \times 30 \times 180 = 67500.00 \times 12 = 54000.00$ Benefit for 1 year = $54000.00 \times 12 = 648000.00$ Benefit for 50 years = $648000.00 \times 50 = 32400000.00$	324.00	
	b. Employment Generation Due to Transpotation	240.00	
2.1	c. Direct Employment in construction and maintenance	120.00	
	d.(i) Agricutar Production & better marketing (ii) Hortical hub & Animal	110.00	
	e. Increase in Income due to increase in animal husbandery and horticulture	40.00	
	f. Decrearing the cost of Electrical held Pipe line, Telephon line & other Communication works	55.00	
	<b>Total direct benefits</b>	<b>889.00</b>	
	<b>ii. Social Benefits</b>		
	a.Higher the Educaoin Level	35.00	
2.2	b.Higher the Average due to better Healthfacility (Asseging increase age of 5 Year)	86.00	
	<b>Total social benefits</b>	<b>121.00</b>	
	<b>iii. Ecological Benefits</b>		
	a. Increase in Poluction after cost of Road	90.00	
2.3	b. Increase in water level due.	50.00	
	c. Water conservation	30.00	
	<b>Total ecological benefits</b>	<b>170.00</b>	
	<b>Other Benefits( if any )</b>		
	a. Abolition of Castism	10.00	
2.4	b. Abolition of poverty	10.00	
	<b>Total benefits</b>	<b>20.00</b>	
	<b>Grand Total Benefits</b>	<b>1200.00</b>	

J.E.

Engineer  
R.E. S.M.S.Y.  
Ordinat

J.E.

प्रभागीय वन अधिकारी  
पिथौरागढ़ वन प्रभाग  
पिथौरागढ़

प्रभागीय वन अधिकारी  
पिथौरागढ़ वन प्रभाग



परियोजना का नाम :- जनपद पिथौरागढ़ में प्रधानमंत्री ग्राम सड़क योजना के अन्तर्गत चौबाटी से बरम बचकुडी मोटर मार्ग, (9.070 कि०मी०) के नव निर्माण हेतु हस्तान्तरण प्रस्ताव।

**Parameter for Evaluation of loss of Forests**

Nature of Proposal - Road

Annexure-VI (B)


S.No.	Parameters	Roads Tr lines & Railway line
1	2	3
1	Loss of Value of timber, fuel wood and minor forest produce on an annul basis, including loss of man hours per annum of people who derived livelihood and wage from the harvest of these commodities	Loss of total 392 no of trees costs Rs 878803.56 Misc. species which will be compensated by compensatory afforestation.
2	Loss of Animals husbandry productivity including loss of fodder	NIL
3	Cost of human resettlement	NIL
4	Loss of public facilities and administrative infrastructure (Roads, Buildings, Schools, Dispensaries, Electric lines, Railways etc) on which would require forest land if these facilities were diverted due to the project	NIL
5	Environmental losses; (Soil erosion, effect on hydrological cycle, wildlife habitat, microclimate upsetting of ecological balance)	Through technical judgment would be primarily applied in determining the losses, as a thumb rule the environmental value of 1 hectare fully stocked (density 1.0) would be taken as Rs 126.74 lakhs to accrue a period of 50 years .The value will reduce with density, for example, if density is 0.4, the value will work out at Rs 50.696 lakhs. So if a project will requires deforestation of 1 hactares of forest of density 0.4 gives monetary return worth over Rs 50.696 lakhs over a period of 50 years, may be considered to give a positive cost benefit ratio. The figure of assumed environmental value will change if there is an increase in bank rate the change will be proportional to the percentage increase in the bank rate.
6	Suffering to ousters.	The social cost of rehabilitation of an ousters (in addition to the cost likely to be included in providing residence, occupation and social service) be worked out as 1.5 times of what he should earn in two years had he been not shifted.

Total = 8.79 + 126.74 x 4 = Rs 59.486

Amit

कनिष्ठ अभियन्ता

ग्रामीण अभियन्त्रण सेवा विभाग,  
पी०आई०यू०-११, पी०एम०जी०एस०वाई०  
डीडीहाट ( पिथौरागढ़)




सहायक अभियन्ता

ग्रामीण अभियन्त्रण सेवा विभाग,  
पी०आई०यू०-११, पी०एम०जी०एस०वाई०  
डीडीहाट ( पिथौरागढ़)



अधिसूचना अभियन्ता

ग्रामीण अभियन्त्रण सेवा विभाग,  
पी०आई०यू०-११, पी०एम०जी०एस०वाई०  
डीडीहाट ( पिथौरागढ़)

  
प्रभागीय वन अधिकारी  
पिथौरागढ़ वन प्रभाग  
पिथौरागढ़


A-1.11.3


प्रारूप-29.2

Parameter for Evaluation of Benefit, notwithstanding loss of Forests


Sl.No.	Parameters	Details
1	Increase in productivity attributable to the specific project.	Vegitable and Fruits=150Qtl @ 1500/- =225000.00
2	Benefits to economy	About Rs 1.50 Loakh due to Milk production, Vegitable, Fruits, Torism and other mining mineral materials
3	No. of population benefited.	706
4	Employment potential.	About Rs240.00 Lakhs About Rs. 240.00 Lakh Labours component in project will give employment to local youth, their social, economic, cultural life structure will be benefited.
5	Cost of acquisition of facility on non forest land wherever feasible.	Nap Land 3.1882 Hect
6	Loss of (a) agricultural & (b) animal, husbandry production due to diversion of forest land.	.....
7	Cost of rehabilitating the displaced persons as different from compensatory amounts given for displacement.	.....
	Cost of supply of free fuel-wood to workers residing in or near forest area during the period of construction.	Kerosene Oil/Gas Connection service is available in the area/dry fuel wood will be sufficient from nearby Nigam Depot during construction.

Amid  
JE.

  
Dikhat.

  
राष्ट्रीय अभियन्ता  
पीएनडीएन  
कोलकाता (विभागाध्यक्ष)

प्रभागीय वन अभियन्ता  
विभागाध्यक्ष कोलकाता  
विभागाध्यक्ष

  
प्रभागीय वन अभियन्ता  
विभागाध्यक्ष कोलकाता

परियोजना का नाम : प्रधानमंत्री ग्राम सड़क योजना के अन्तर्गत प्रस्तावित, चौबाटी से बरमबचकुडी मोटर मार्ग (9.070 किमी०) तक का नव निर्माण हेतु वन भूमि हस्तान्तरण प्रस्ताव।

एन०पी०वी० की धनराशि का आंकलन

प्रमाणित किया जाता है कि माननीय उच्चतम न्यायालय के आदेश दिनांक 28-03-2008 एवं दि० 09-05-2008 में उल्लिखित व्यवस्था के अनुसार आवेदित वन भूमि हेतु एन०पी०वी० की देयता निम्नानुसार है :-

1. ईको-क्लास श्रेणी V.1
2. हरियाली का घनत्व :- 0.4
3. एन०पी०वी० की दर प्रति हे० :- 897000/-
4. आवेदित वन भूमि का क्षेत्रफल :- 5.409 है०
5. कुल देय एन०पी०वी० की धनराशि :- 4881573

ह०/-

प्रभागीय वनाधिकारी

प्रभागीय वन अधिकारी  
विभागीय वन अधिकारी  
विभागीय वन अधिकारी

पिथौरागढ़ का नाम

:- जनपद पिथौरागढ़ में प्रधानमंत्री ग्राम सड़क योजना के अन्तर्गत चौवाटी-बरमबचकुड़ी मोटु मार्ग, (9.070 कि०मी०) के नव निर्माण हेतु हस्तान्तरण प्रस्ताव।

उक्त मार्ग के निर्माण हेतु वन भूमि 9.00 मी० चौड़ाई में प्रत्यावर्तित किये जाने का प्रस्ताव तैयार किया गया है। पूर्व में पातन होने वाले वृक्षों की गणना 7.00 मी० चौड़ाई में ही की गयी थी। जिसकी सूची पूर्व में ही प्रस्तुत कर दी गयी है। वर्तमान में 2.00 मी० चौड़ाई में वृक्षों की गणना कर सूची संलग्न कर प्रेषित की जा रही है। आवेदित 2.00 मी० चौड़ाई के लिए वन पंचायत भूमि पर 117 वृक्ष पड़ रहे हैं, जिनकी प्रजातियां व्याख्यान सूची संलग्न है।


परिणत परियोजना के निर्माण हेतु दिनांक 19.06.2015 को संयुक्त निरीक्षण में प्रस्तावित विभाग की ओर से अपर सहायक अभियन्ता, श्री प्रदीप कुमार उपाध्याय, वन विभाग की ओर से वन दरोगा डीडीहाट, श्री मनोज कुमार तिवारी, एवं वनरक्षक श्री मोहन सिंह राठौर, उपस्थिति रहे। उक्त दिनांक को 2.00 मी० चौड़ाई में आवेदित वन भूमि तथा नाप भूमि पर पड़ने वाले वृक्षों की निम्नानुसार गणना की गई :-


परियोजना के निर्माण में 9.00 मी० चौड़ाई में पड़ने वाले वृक्षों का विवरण।

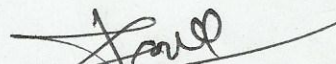
क्र० सं०	भूमि का प्रकार	व्यास वर्ग (सेमी में)										योग
		0-10	10-20	20-30	30-40	40-50	50-60	60-70	70-80	80-90	90 से अधिक	
1	आवेदित वन भूमि	शून्य										
2	विभिन्न सोयम	0	0	0	0	0	0	0	0	0	0	0
3	वन पंचायत	15	88	188	95	66	33	16	08	0	0	509
	योग	15	88	188	95	66	33	16	08	0	0	509
4	नाप भूमि	0	0	0	0	0	0	0	0	0	0	0
	कुल योग	0	0	0	0	0	0	0	0	0	0	0


नोट:- 1- वर्तमान में 2.00 मी० चौड़ाई में वृक्षों की गणना कर सूची संलग्न कर प्रेषित की जा रही है।


2- परियोजना के निर्माण में 9.00 मी० चौड़ाई के लिए सम्मिलित कुल 509 वृक्षों में से 7.00 मी० चौड़ाई में वास्तविक रूप से केवल 392 वृक्षों का पातन किया जाना है।


  
वन दरोगा  
डीडीहाट (पिथौरागढ़)

  
अपर सहायक अभियन्ता,  
ग्रा०नि०वि०,  
पी०एम०जी०एस०वाई०,  
डीडीहाट।

  
सहायक अभियन्ता,  
ग्रा०नि०वि०,  
पी०एम०जी०एस०वाई०,  
डीडीहाट।

  
अधीक्षक अभियन्ता,  
ग्रा०नि०वि०,  
पी०एम०जी०एस०वाई०,  
डीडीहाट।

  
वन क्षेत्राधिकारी,  
डीडीहाट (पिथौरागढ़)

  
प्रमुख निरीक्षक  
पिथौरागढ़ जिला प्रशासन  
पिथौरागढ़



क्र. सं.	क्षेत्र का नाम	प्रजाति	व्यास वर्ग से० मी० में ( गोलाई)										योग
			0-10	10-20	20-30	30-40	40-50	50-60	60-70	70-80	80-90	90+	
4	कन्देर व०प०	चीड़ Pinus roxburghii Sargt	—	—	—	—	1	1	—	—	—	—	02
		बॉज Quercus leucotricophora	4	—	—	—	—	—	—	—	—	—	04
		बुरांश	—	—	2	—	—	—	2	—	—	—	04
		उतीस	—	—	—	—	1	1	—	—	—	—	02
		काफल	—	—	1	—	1	—	—	—	—	—	02
		फल्याट	—	—	2	—	1	—	—	—	—	—	03
5	बरस बचपुडी व०प०	चीड़ Pinus roxburghii Sargt	—	—	—	—	2	—	2	—	—	—	04
		बॉज Quercus leucotricophora	6	—	—	—	—	—	—	—	—	—	06
		फल्याट	—	—	2	—	—	2	—	—	—	—	04
		उतीस	—	—	—	2	2	—	—	—	—	—	04
		काफल	—	—	1	—	—	—	1	—	—	—	02
		अयॉर	—	—	—	—	2	2	2	—	—	—	06
योग:—			15	3	15	23	32	20	8	1	0	0	117

कम दरोगा  
डीडीहाट (पिथौरागढ़)

अपर सहायक अभियन्ता,  
ग्रा०नि०वि०,  
पी०एम०जी०एस०वाई०,  
डीडीहाट।

सहायक अभियन्ता,  
ग्रा०नि०वि०,  
पी०एम०जी०एस०वाई०,  
डीडीहाट।

अधिशाली अभियन्ता,  
ग्रा०नि०वि०,  
पी०एम०जी०एस०वाई०,  
डीडीहाट।

यन क्षेत्राधिकारी,  
डीडीहाट (पिथौरागढ़)

प्रकारिक वन विभाग  
पिथौरागढ़

Form-1  
(For Linear Projects)  
Government of Uttarakhand  
Office of the District collector Pithoragarh

No.....

Date- 09/04/15

To WHOM SO EVER IT MAY CONCERN

In compliance of the ministry of environment and forest (MoEF) Government of India letter No.11-9/98-FC (pt) dated 3<sup>rd</sup> August 2009 wherein the MoEF issued guidelines on submission of evidences for having initiated and completed the process of settlement of rights under the Scheduled Tribes and other Traditional forest dwellers (recognition of forest rights) act 2006 (FRA, for short) on the forest land proposed to be diverted for non forest purposes read with MoEF's letter dated 5<sup>th</sup> February 2013 wherein MoEF issued certain relaxation in respect of linear projects it is certified that 3.492 hectares of forest land proposed to be diverted in favor of Gram Vikash Department, Govt. of UK for the construction of Motor Road From Chaubati to Barambachkudi in Pithoragarh district falls within jurisdiction of Barambachkudi villages in Didihat Tehsil.


It is further certified that

- (a) The complete process for identification and settlement of rights under the FRA has been carried out for the entire 3.492 hectares of forest area proposed for diversion a copy of records of all consultations and meetings of the forest rights committee(s) Gram Sabha(s) sub-division level committee(s) and the district level committee are enclosed as annexure 30.1 to 30.4 annexure.
- (b) The diversion of forest land for facilities managed by the Government as required under section 3 (2) of the FRA have been completed and the Gram Sabhas have given their consent to it.
- (c) The proposal does not involve recognized rights of Primitive Tribal Groups and Pre agricultural communities.

**Encl: As above.**

Dated. 09/04/15

Signature

  
District collector  
Pithoragarh  
जिलाधिकारी  
पिथौरागढ़